




Legenda

 Plangebied

Enkelbestemmingen

-  T Tuin
-  V Verkeer
-  W Wonen

Dubbelbestemmingen

 WR-A1 Waarde - Archeologie 1




Functieaanduidingen



 (sw-b) specifieke vorm van wonen - bergingen

Bouwvlakken

 bouwvlak

Maatvoeringen

-  j
7 aantal wooneenheden
-  7 maximum aantal wooneenheden
-  $\frac{6}{9}$
 $\frac{3}{4}$ maximum goothoogte (m)
maximum bouwhoogte (m)

Bestemmingsplan:		Get.: MGS	Datum: 11-01-2022
Princenbuurt Gemeente Heemstede		Formaat: A3	Schaal: 1:500
Opdrachtgever: BK Bouw- & Milieuadvies		Tekeningnummer: NL.IMRO.0397.BPGlipperweg-VO01	
Status: ontwerp	 Noordpijl	 GIS/CAD Ondersteuning en software	
		Dalenstraat 4B, 5466 PM Eerde Tel: 0413-303279 E-mail: info@bragis.nl Web: www.bragis.nl	