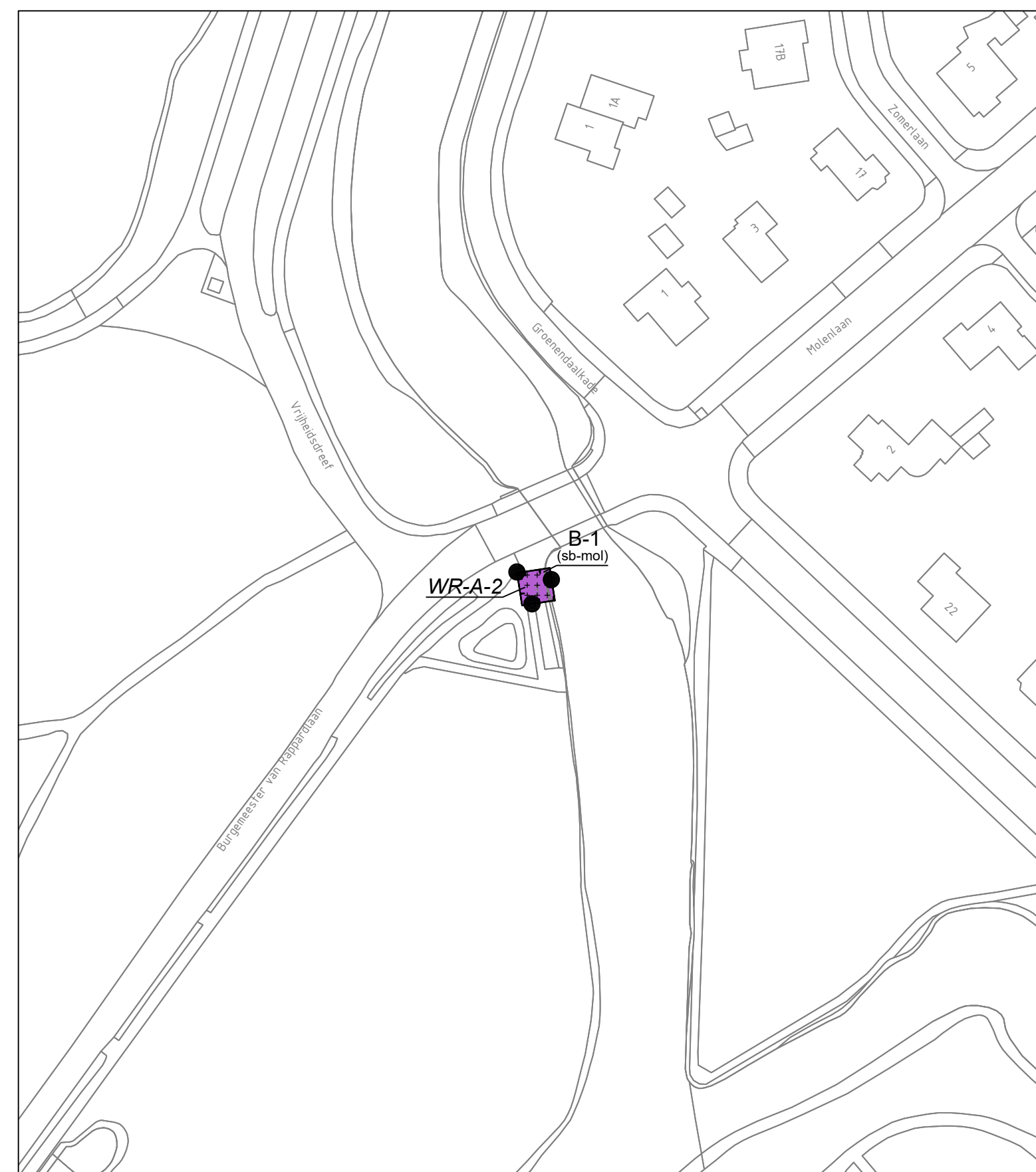




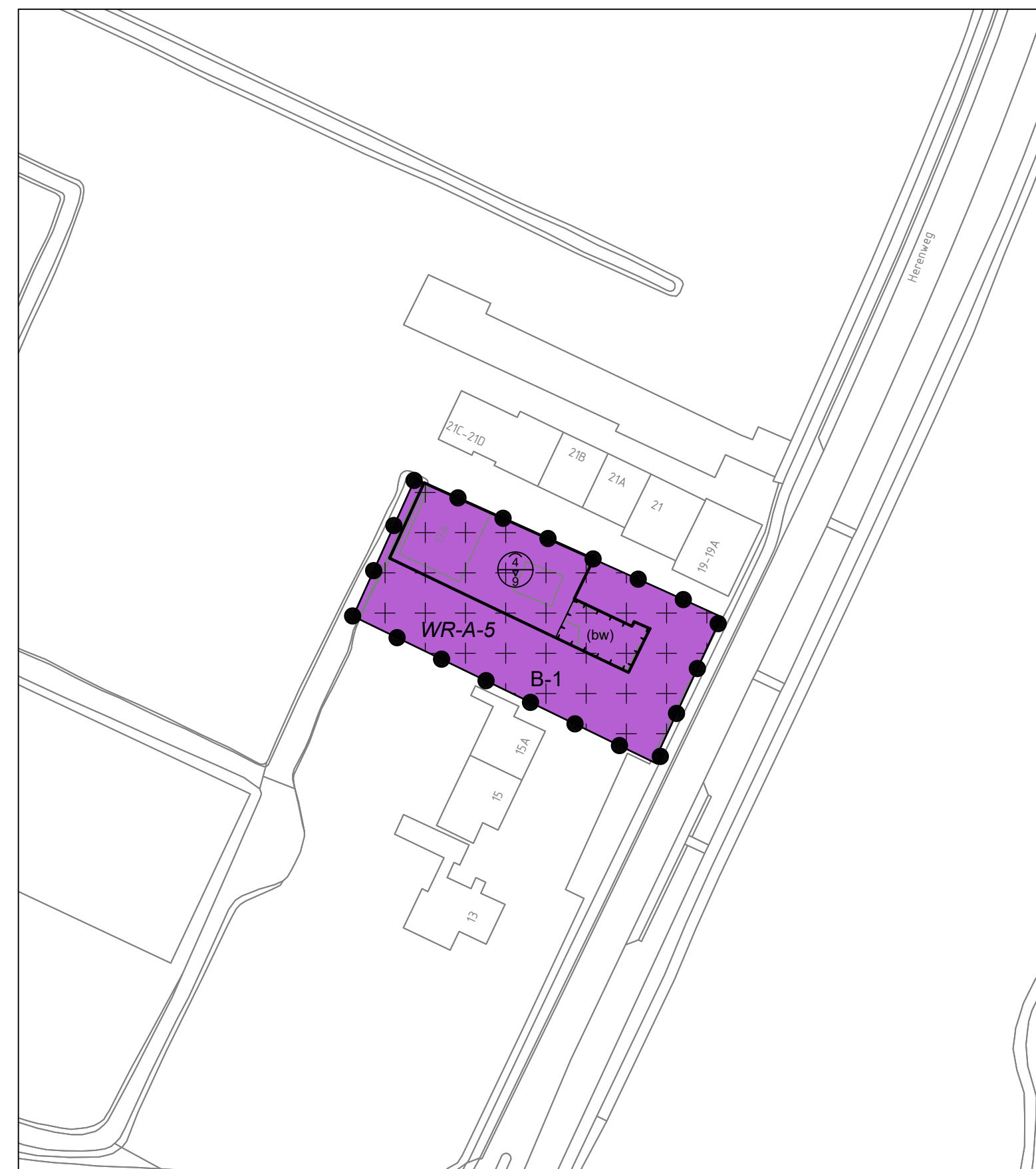
Nijverheidsweg 43a



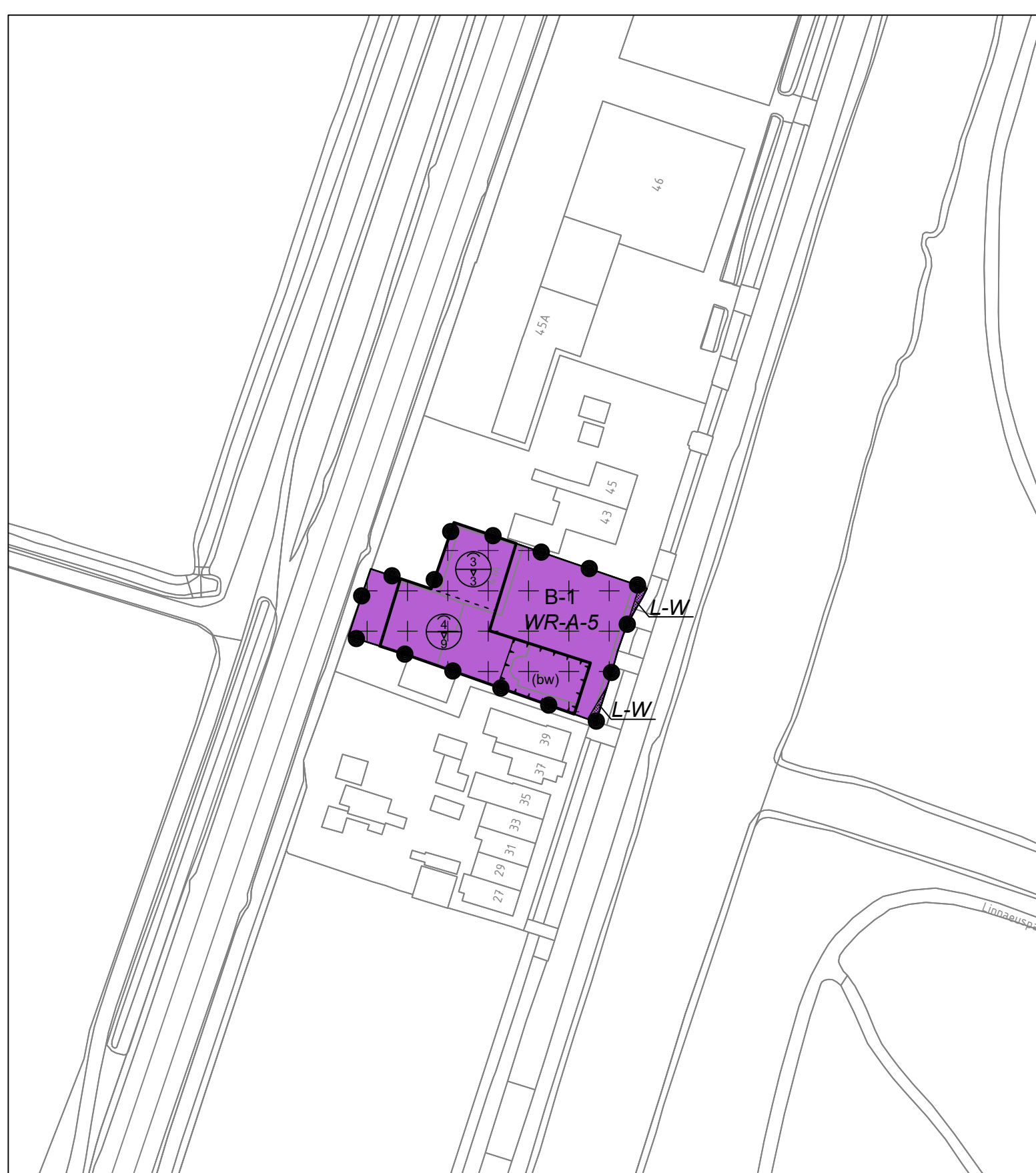
Burgemeester van Rappardlaan 3



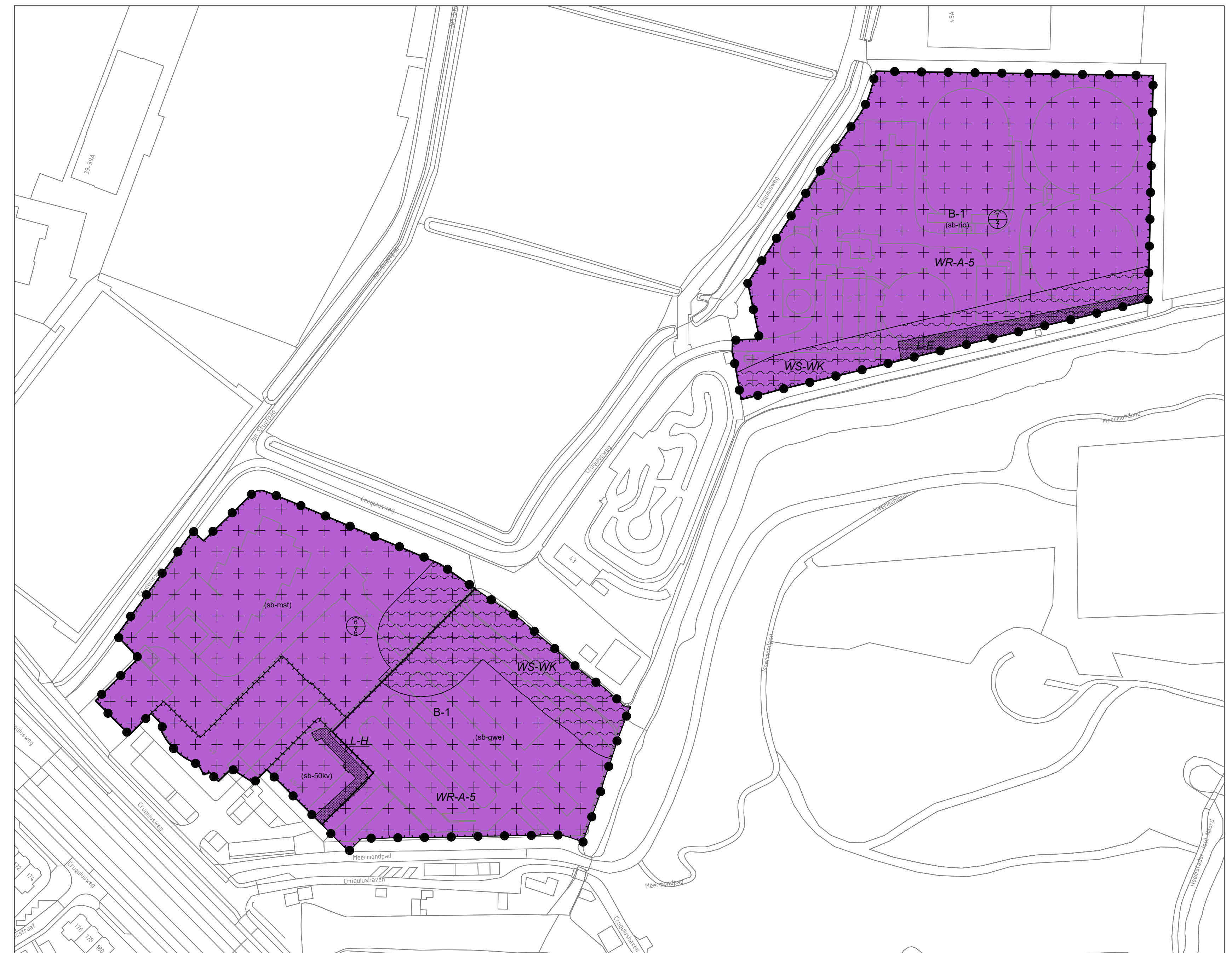
Herenweg 29



Herenweg 17/17a



Leidsevaart 41



Cruquiusweg 45, 47 en 49

- Plangebied**
- Plangrens
- Enkelbestemmingen**
- B-1 Bedrijf - 1
- Dubbelbestemmingen**
- L-E Leiding - Effluent
  - L-H Leiding - Hoogspanning
  - L-W Leiding - Water
  - WR-A-2 Waarde - Archeologie 2
  - WR-A-4 Waarde - Archeologie 4
  - WR-A-5 Waarde - Archeologie 5
  - WR-A-6 Waarde - Archeologie 6
  - WS-WK Waterstaat - Waterkering
- Funcieaanduidingen**
- (bw) bedrijfswooning
  - (hv) hovenier
  - (sb-50kv) specifieke vorm van bedrijf - 50kv station
  - (sb-gws) specifieke vorm van bedrijf - gemeentewerf
  - (sb-mst) specifieke vorm van bedrijf - milieustraat
  - (sb-mol) specifieke vorm van bedrijf - molen
  - (sb-riol) specifieke vorm van bedrijf - rioolwaterzuiveringsinstallatie
- Bouwvlakken**
- bouwvlak
- Maatvoeringen**
- maximum goothoogte (m)
  - maximum Bouwhoogte (m)

GEMEENTE HEEMSTEDÉ  
Herziening Landgoederen en groene gebieden, eerste herziening bestemmingsplan

project 20201077  
formaat 780X940 vastgesteld  
schaal 1:1000 ontwerp 12-10-2020  
kaart 1/1 voorontwerp  
getekend f.t. concept 20-08-2020  
idn NLIMRO.0397.BPh2landgoederen-0101

R  
Rho  
ADVISEURS  
VOOR  
LEEFRUIMTE  
W www.rho.nl  
E info@rho.nl