









Legenda

 Plangebied



Enkelbestemmingen

 T Tuin
 V Verkeer
 W Wonen

Maatvoeringen

 aantal wooneenheden
 maximum aantal wooneenheden
 maximum goothoogte (m)
 maximum bouwhoogte (m)

Dubbelbestemmingen

 WR-A3 Waarde - Archeologie 3
 WR-A5 Waarde - Archeologie 5

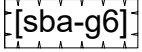
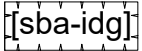
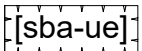
Funcieaanduidingen

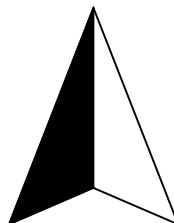

 (sw-b) specifieke vorm van wonen - bergingen

Bouwvlakken

 bouwvlak

Bouwaanduidingen

 [sba-g6] specifieke bouwaanduiding - goothoogte 6 m
 [sba-idg] specifieke bouwaanduiding - in de goot
 [sba-ue] specifieke bouwaanduiding - uitgesloten-erfbouwing

Bestemmingsplan:		Get.: BVH	Datum: 29-08-2022
Princenbuurt Gemeente Heemstede		Formaat: A3	Schaal: 1:500
Opdrachtgever: Equipe Adviseurs		Tekeningnummer: NL.IMRO.0397.BPPPrincenbuurt-0201	
Status: vastgesteld		 Noordpijl	
		 GIS/CAD Ondersteuning en software <small>Dalenstraat 4B, 5466 PM Eerde Tel: 0413-303279 E-mail: info@bragis.nl Web: www.bragis.nl</small>	